



РОССИЙСКАЯ ФЕДЕРАЦИЯ  
ХАНТЫ-МАНСИЙСКИЙ АВТОНОМНЫЙ ОКРУГ-ЮГРА  
ТЮМЕНСКАЯ ОБЛАСТЬ  
АДМИНИСТРАЦИЯ ХАНТЫ-МАНСИЙСКОГО РАЙОНА  
ДЕПАРТАМЕНТ СТРОИТЕЛЬСТВА, АРХИТЕКТУРЫ И ЖКХ

**П Р И К А З**

от 03.09.2020  
г.Ханты-Мансийск

№127-н

О внесении изменений в приказ от 26.12.2019 №244-н  
«Об утверждении документации по планировке  
территории для размещения объекта:  
«Трубопроводы Приобского  
месторождения. Строительство 2011-2014гг»

В соответствии со статьей 45 Градостроительного кодекса Российской Федерации, Федеральным законом от 06.10.2003 №131-ФЗ «Об общих принципах организации местного самоуправления в Российской Федерации», руководствуясь Уставом Ханты - Мансийского района, пунктом 16 Положения о департаменте строительства, архитектуры и ЖКХ (в редакции Решения Думы от 31.01.2018 №241), учитывая обращение ООО «РН-Юганскнефтегаз» от 20.08.2020 №03/07-04-2995 (№03-Вх-1365 от 21.08.2020) приказываю:

1. Внести в приказ от 26.12.2019 №244-н «Об утверждении документации по планировке территории для размещения объекта: «Трубопроводы Приобского месторождения. Строительство 2011-2014гг» (далее – Приказ) следующие изменения:

1.1. В приложении 2 к Приказу:

1.1.1. Графическую часть к Приказу изложить в следующей редакции согласно приложению к настоящему Приказу.

1.1.2. Таблицу «Каталог координат характерных точек границ образуемых земельных участков» изложить в следующей редакции:

«

Номер точки	X	Y
<b>86:02:0808002:288:3У1, площадь 1261 кв.м.</b>		
н1	979677.66	2710862.99
н2	979668.87	2710867.57
н3	979676.90	2710861.91
н4	979367.58	2710085.31
н5	979418.11	2710198.77
н6	979452.58	2710241.07
н7	979457.30	2710250.26
н8	979456.66	2710252.39

н9	979435.42	2710226.33
н10	979436.94	2710224.17
н11	979430.02	2710219.71
н12	979414.67	2710200.88
н13	979364.25	2710087.66
н14	979698.24	2710852.25
н15	979695.91	2710848.95
н16	979763.63	2710813.63
н17	979758.77	2710804.32
н18	979762.08	2710802.00
н19	979769.03	2710815.33
н20	979704.51	2710691.63
н21	979693.60	2710679.39
н22	979682.80	2710658.69
н23	979679.52	2710643.73
<b>86:02:0808002:288:3У2, площадь 6710 кв.м.</b>		
н1	979364.25	2710087.66
н2	979414.67	2710200.88
н3	979430.02	2710219.71
н4	979428.56	2710218.78
н5	979427.40	2710219.67
н6	979419.87	2710225.46
н7	979404.80	2710206.95
н8	979340.79	2710063.30
н9	979350.30	2710073.02
н10	979359.44	2710091.04
н11	979371.17	2710082.78
н12	979452.57	2710241.05
н13	979418.11	2710198.77
н14	979367.59	2710085.31
н15	979435.42	2710226.33
н16	979456.66	2710252.40
н17	979452.83	2710265.20
н18	979428.59	2710236.01
н19	979434.22	2710228.03
н20	979731.40	2710721.82
н21	979704.51	2710691.63
н22	979679.52	2710643.73
н23	979670.88	2710604.36
н24	979697.25	2710653.47
н25	979732.73	2710720.89
н26	979682.80	2710658.69
н27	979693.60	2710679.39
н28	979685.30	2710670.08
н29	979710.15	2710869.12
н30	979699.41	2710853.90
н31	979698.24	2710852.25
н32	979769.03	2710815.33
н33	979762.08	2710802.00
н34	979771.55	2710795.33
н35	979784.54	2710820.21
н36	979758.77	2710804.32
н37	979763.63	2710813.63
н38	979695.91	2710848.95
н39	979695.72	2710848.67
н40	979695.79	2710848.63
н41	979724.07	2710828.73
н42	979757.11	2710805.47



н43	979653.01	2710881.31
н44	979653.22	2710880.82
н45	979653.13	2710878.57
н46	979656.06	2710876.51
н47	979656.10	2710876.49
н48	979667.15	2710868.78
н49	979668.86	2710867.57
н50	979677.66	2710862.99
н51	979678.09	2710863.60
н52	979670.43	2710869.01
<b>86:02:0808002:3У1, площадь 211 кв.м.</b>		
н1	979346.41	2710037.78
н2	979367.58	2710085.31
н3	979364.25	2710087.65
н4	979342.48	2710038.78
<b>86:02:0808002:3У2, площадь 775 кв.м.</b>		
н1	979367.58	2710085.31
н2	979369.24	2710084.12
н3	979371.17	2710082.78
н4	979377.15	2710078.56
н5	979376.60	2710077.32
н6	979372.42	2710080.26
н7	979350.09	2710036.82
н8	979348.37	2710037.27
н9	979346.41	2710037.78
н10	979359.44	2710091.04
н11	979364.25	2710087.65
н12	979342.48	2710038.78
н13	979341.60	2710039.02
н14	979340.48	2710039.23
н15	979330.88	2710041.09
н16	979340.79	2710063.29
н17	979350.30	2710073.02
<b>86:02:0808001:3У1, площадь 353 кв.м.</b>		
н1	976953.15	2708080.42
н2	976949.39	2708079.04
н3	976950.45	2708076.44
н4	976954.21	2708077.82
н5	977635.18	2708396.19
н6	977637.03	2708396.88
н7	977646.97	2708410.24
н8	977644.25	2708407.13
н9	978603.99	2709319.31
н10	978602.01	2709319.02
н11	978606.88	2709315.70
н12	978608.87	2709315.99
н13	978715.64	2709335.93
н14	978710.29	2709335.13
н15	978707.16	2709330.63
н16	978710.52	2709331.12
н17	978713.65	2709335.62
н18	978718.51	2709332.32
н19	978720.53	2709332.61
н20	978717.59	2709334.61
н21	978832.95	2709490.58

н22	978800.13	2709446.28
н23	978749.97	2709371.88
н24	978782.70	2709416.05
н25	978977.78	2709686.05
н26	978973.54	2709680.33
н27	978976.79	2709677.99
н28	978978.62	2709680.45
н29	978985.59	2709675.29
н30	978982.60	2709682.48
н31	979192.73	2709721.95
н32	979190.65	2709721.57
н33	979187.56	2709720.99
н34	979186.27	2709718.75
н35	979181.61	2709710.00
н36	979177.23	2709701.14
н37	979175.33	2709696.95
н38	979186.16	2709718.01
н39	979190.98	2709718.90
н40	979208.38	2709755.96
н41	979209.13	2709756.09
н42	979208.96	2709756.92
н43	979234.40	2709799.63
н44	979233.78	2709798.57
н45	979234.88	2709792.48
н46	979235.50	2709793.54
н47	979262.60	2709857.02
н48	979267.62	2709870.71
н49	979261.67	2709857.36
<b>86:02:0808001:3У2, площадь 266 кв.м.</b>		
н1	979342.48	2710038.78
н2	979315.43	2709978.08
н3	979319.31	2709976.95
н4	979346.41	2710037.78
<b>86:02:0808001:3У3, площадь 14927 кв.м.</b>		
н1	976954.21	2708077.82
н2	977080.47	2708124.44
н3	977118.62	2708138.64
н4	977117.65	2708141.25
н5	977117.35	2708141.14
н6	977117.35	2708141.14
н7	977079.20	2708126.93
н8	976953.15	2708080.42
н9	977097.27	2708195.38
н10	977097.56	2708195.50
н11	977158.71	2708218.33
н12	977158.57	2708218.28
н13	977159.33	2708218.56
н14	977165.33	2708220.80
н15	977165.26	2708220.78
н16	977165.39	2708220.82
н17	977635.18	2708396.19
н18	977646.86	2708410.48
н19	978295.80	2709282.00
н20	978299.65	2709282.06
н21	978592.96	2709325.18
н22	978599.85	2709320.49

н23	978602.01	2709319.02
н24	978602.89	2709319.15
н25	978603.99	2709319.31
н26	978601.55	2709320.97
н27	978589.97	2709328.85
н28	978291.20	2709284.39
н29	977731.20	2708528.60
н30	977620.76	2708396.88
н31	977152.92	2708226.39
н32	977094.58	2708202.64
н33	978608.87	2709315.99
н34	978606.89	2709315.69
н35	978620.87	2709306.16
н36	978622.91	2709306.45
н37	978701.52	2709318.15
н38	978710.52	2709331.12
н39	978707.16	2709330.63
н40	978706.42	2709329.56
н41	978705.59	2709328.37
н42	978698.15	2709317.65
н43	978723.82	2709328.71
н44	978782.71	2709416.05
н45	978749.91	2709371.79
н46	978745.52	2709365.27
н47	978732.03	2709345.26
н48	978739.90	2709356.93
н49	978724.84	2709334.59
н50	978722.58	2709331.23
н51	978720.53	2709332.61
н52	978718.51	2709332.32
н53	978710.29	2709335.13
н54	978711.44	2709335.30
н55	978715.64	2709335.93
н56	978712.37	2709338.13
н57	978800.13	2709446.28
н58	978809.26	2709458.61
н59	978832.95	2709490.58
н60	978845.48	2709509.16
н61	978893.52	2709580.42
н62	978969.84	2709682.99
н63	978973.54	2709680.33
н64	978977.78	2709686.05
н65	978982.60	2709682.48
н66	978980.79	2709686.84
н67	978979.59	2709687.37
н68	978976.77	2709688.88
н69	978973.90	2709690.81
н70	978967.85	2709695.10
н71	979000.39	2709681.20
н72	979004.13	2709672.12
н73	979005.49	2709673.93
н74	979035.36	2709651.66
н75	979042.97	2709652.11
н76	979004.36	2709680.68
н77	979003.42	2709680.81
н78	979155.60	2709658.59
н79	979164.22	2709675.35
н80	979164.22	2709675.36



н81	979175.24	2709696.78
н82	979175.32	2709696.93
н83	979177.23	2709701.14
н84	979181.61	2709710.00
н85	979186.27	2709718.75
н86	979187.56	2709720.99
н87	979184.98	2709720.51
н88	979184.99	2709720.53
н89	979172.32	2709718.18
н90	979168.13	2709711.15
н91	979147.18	2709660.69
н92	979146.65	2709658.09
н93	978987.75	2709670.10
н94	978985.59	2709675.29
н95	978978.62	2709680.45
н96	978976.80	2709677.99
н97	979190.98	2709718.90
н98	979205.88	2709721.64
н99	979207.74	2709724.73
н100	979192.74	2709721.96
н101	979192.74	2709721.95
н102	979191.60	2709719.98
н103	979186.39	2709720.78
н104	979187.57	2709721.00
н105	979187.57	2709721.01
н106	979193.35	2709753.28
н107	979208.38	2709755.96
н108	979208.96	2709756.92
н109	979205.54	2709773.60
н110	979238.62	2709776.29
н111	979235.50	2709793.54
н112	979234.89	2709792.49
н113	979238.00	2709775.26
н114	979233.78	2709798.57
н115	979234.40	2709799.64
н116	979232.79	2709808.54
н117	979232.92	2709808.94
н118	979258.42	2709858.54
н119	979261.67	2709857.36
н120	979267.60	2709870.67
н121	979274.86	2709890.49
н122	979275.73	2709892.18
н123	979275.70	2709892.12
н124	979275.60	2709893.53
н125	979275.60	2709893.56
н126	979275.60	2709893.60
н127	979275.32	2709896.48
н128	979275.23	2709897.43
н129	979261.33	2709859.51
н130	979250.83	2709863.37
н131	979246.40	2709851.34
н132	979231.52	2709811.06
н133	979233.23	2709801.62
н134	979233.32	2709801.11
н135	979274.78	2709902.47
н136	979274.72	2709902.49
н137	979273.83	2709913.04
н138	979269.93	2709904.29

н139	977143.47	2708127.76
н140	977133.78	2708124.17
н141	976949.98	2708055.74
н142	976943.30	2708073.80
н143	976948.57	2708075.74
н144	976950.45	2708076.44
н145	976949.39	2708079.04
н146	976947.51	2708078.34
н147	976938.58	2708075.05
н148	976949.39	2708048.53
<b>86:02:0808001:3У4, площадь 885 кв.м.</b>		
н1	979346.41	2710037.78
н2	979319.38	2709977.09
н3	979325.71	2709989.40
н4	979335.72	2710008.88
н5	979350.09	2710036.82
н6	979348.37	2710037.27
н7	979304.26	2709981.34
н8	979313.49	2709978.64
н9	979315.43	2709978.08
н10	979342.48	2710038.78
н11	979341.60	2710039.02
н12	979340.48	2710039.23
н13	979330.88	2710041.09
<b>86:02:0000000:350:3У1, площадь 14 кв.м.</b>		
н1	979317.25	2709972.94
н2	979319.30	2709976.93
н3	979315.43	2709978.08
н4	979314.29	2709975.51
<b>86:02:0000000:350:3У2, площадь 127 кв.м.</b>		
н1	979286.57	2709913.28
н2	979317.23	2709972.91
н3	979314.29	2709975.50
<b>86:02:0000000:350:3У3, площадь 33 кв.м.</b>		
н1	979314.29	2709975.51
н2	979315.43	2709978.08
н3	979313.49	2709978.64
н4	979304.26	2709981.34
н5	979302.90	2709978.34
н6	979313.59	2709976.12
<b>86:02:0000000:350:3У4, площадь 937 кв.м.</b>		
н1	979314.29	2709975.50
н2	979313.59	2709976.12
н3	979302.92	2709978.33
н4	979273.83	2709913.04
н5	979274.72	2709902.49
н6	979276.26	2709901.91
н7	979276.79	2709901.71
н8	979276.01	2709899.58
н9	979275.23	2709897.45
н10	979275.60	2709893.56
н11	979275.70	2709892.12
н12	979279.44	2709899.39
н13	979286.57	2709913.28
<b>86:02:0000000:375:3У1, площадь 78 кв.м.</b>		
н1	978999.05	2709665.32
н2	979001.44	2709668.52



н3	978995.54	2709672.89
н4	978993.87	2709672.20
н5	978992.70	2709674.99
н6	978982.61	2709682.47
н7	978985.60	2709675.28
<b>86:02:0000000:375:3У2, площадь 178 кв.м.</b>		
н1	978999.05	2709665.32
н2	978985.60	2709675.28
н3	978987.76	2709670.09
н4	978997.41	2709663.11
н5	979004.13	2709672.12
н6	979000.39	2709681.20
н7	978999.85	2709681.28
н8	978996.26	2709681.99
н9	978993.05	2709682.70
н10	978989.57	2709683.60
н11	978986.07	2709684.62
н12	978982.83	2709685.93
н13	978980.79	2709686.84
н14	978982.61	2709682.47
н15	978992.70	2709674.99
н16	978991.92	2709676.84
н17	978996.60	2709678.72
н18	978998.45	2709674.08
н19	978995.54	2709672.89
н20	979001.44	2709668.52

».

1.1.3. Таблицу 1 «Экспликация образуемых земельных участков» изложить в следующей редакции:

«

Кадастровый (условный) номер	Площадь земельного участка, кв.м.	Вид разрешенного использования	Категория земель	Местоположение земельного участка	Способ образования земельного участка
86:02:0808002:288:3У1	1261	Недропользование	Земли запаса	ХМАО-Югра, Ханты-Мансийский район, Приобское месторождение	образование земельного участка путем раздела земельного участка с кадастровым номером 86:02:0808002:288 с сохранением исходного в измененных границах
86:02:0808002:288:3У2	6710				
86:02:0808002:3У1	211				
86:02:0808002:3У2	775				
86:02:0808001:3У1	353				
86:02:0808001:3У2	266				
86:02:0808001:3У3	14927				
86:02:0808001:3У4	885				
86:02:0000000:350:3У1 (86/09/010/2019-04/00403)	14	Осуществление геологического изучения недр, разведка и добыча полезных ископаемых	Земли лесного фонда	ХМАО-Югра, Ханты-Мансийский район, Самаровское лесничество, Ханты-Мансийское участковое	образование земельного участка путем раздела земельного участка с кадастровым номером 86:02:0000000:350 с сохранением исходного в
86:02:0000000:350:3У2 (86/09/010/2019-04/00404)	127				
86:02:0000000:350:3У3 (86/09/010/2019-04/00405)	33				



86:02:0000000:350:3У4 (86/09/010/2019-04/00406)	937			лесничество, Пойменное урочище, квартал 24	измененных границах
86:02:0000000:375:3У1	78	Недропользован ие	Земли промышленнос ти, энергетики, транспорта, связи, радиовещания, телевидения, информатики, земли для обеспечения космической деятельности, земли обороны, безопасности и земли иного специального назначения	ХМАО-Югра, Ханты- Мансийский район, Приобское месторождение	образование земельного участка путем раздела земельного участка с кадастровым номером 86:02:0000000:375 с сохранением исходного в измененных границах
86:02:0000000:375:3У2	178				
<b>ИТОГО</b>	<b>26755</b>				

».

2. Опубликовать настоящий приказ в газете «Наш район» и разместить на официальном сайте администрации Ханты-Мансийского района.

3. Контроль за выполнением приказа оставляю за собой.

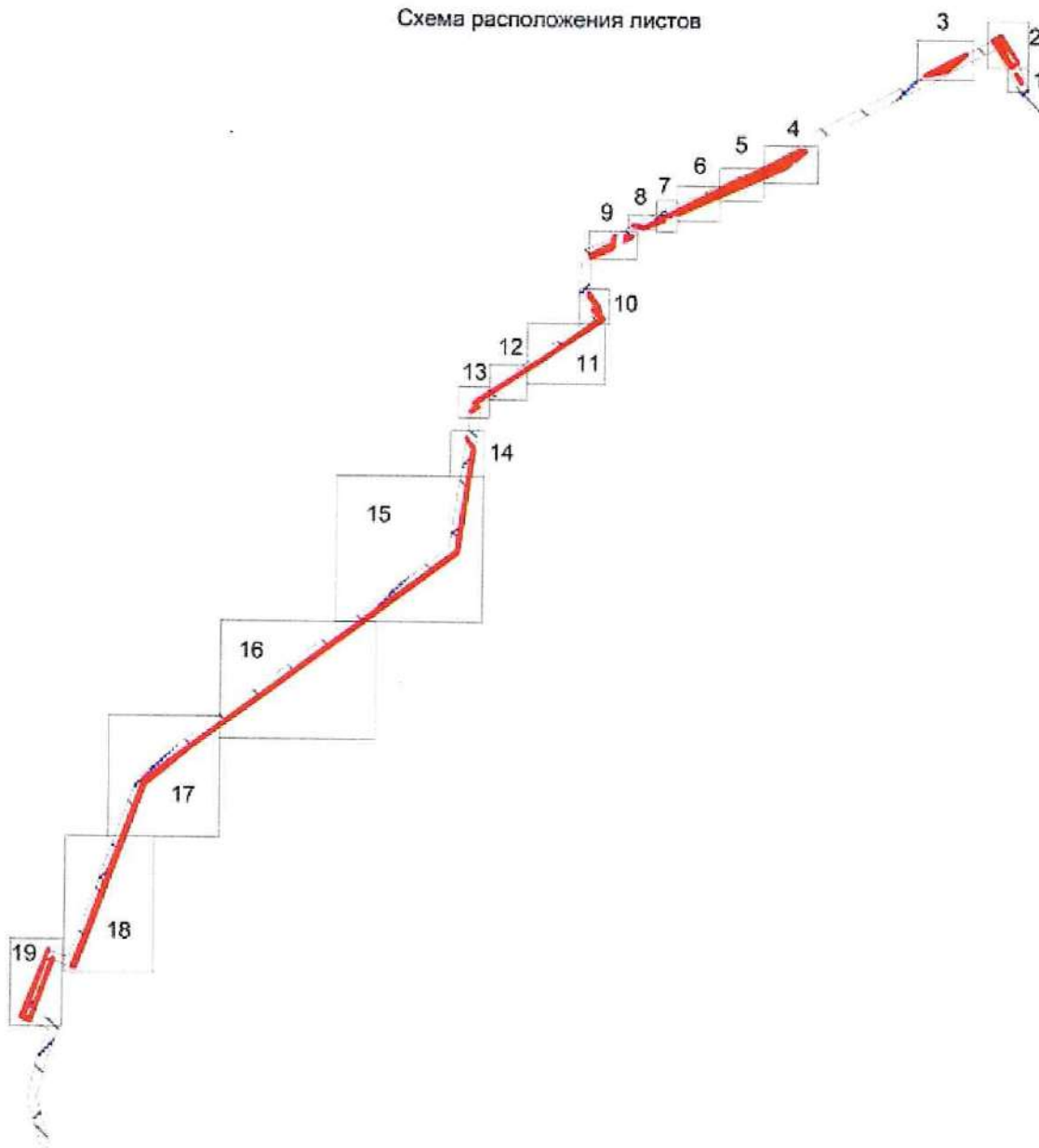
Заместитель главы  
Ханты-Мансийского района,  
директор департамента  
строительства, архитектуры и ЖКХ



Р.Ш. Речалов

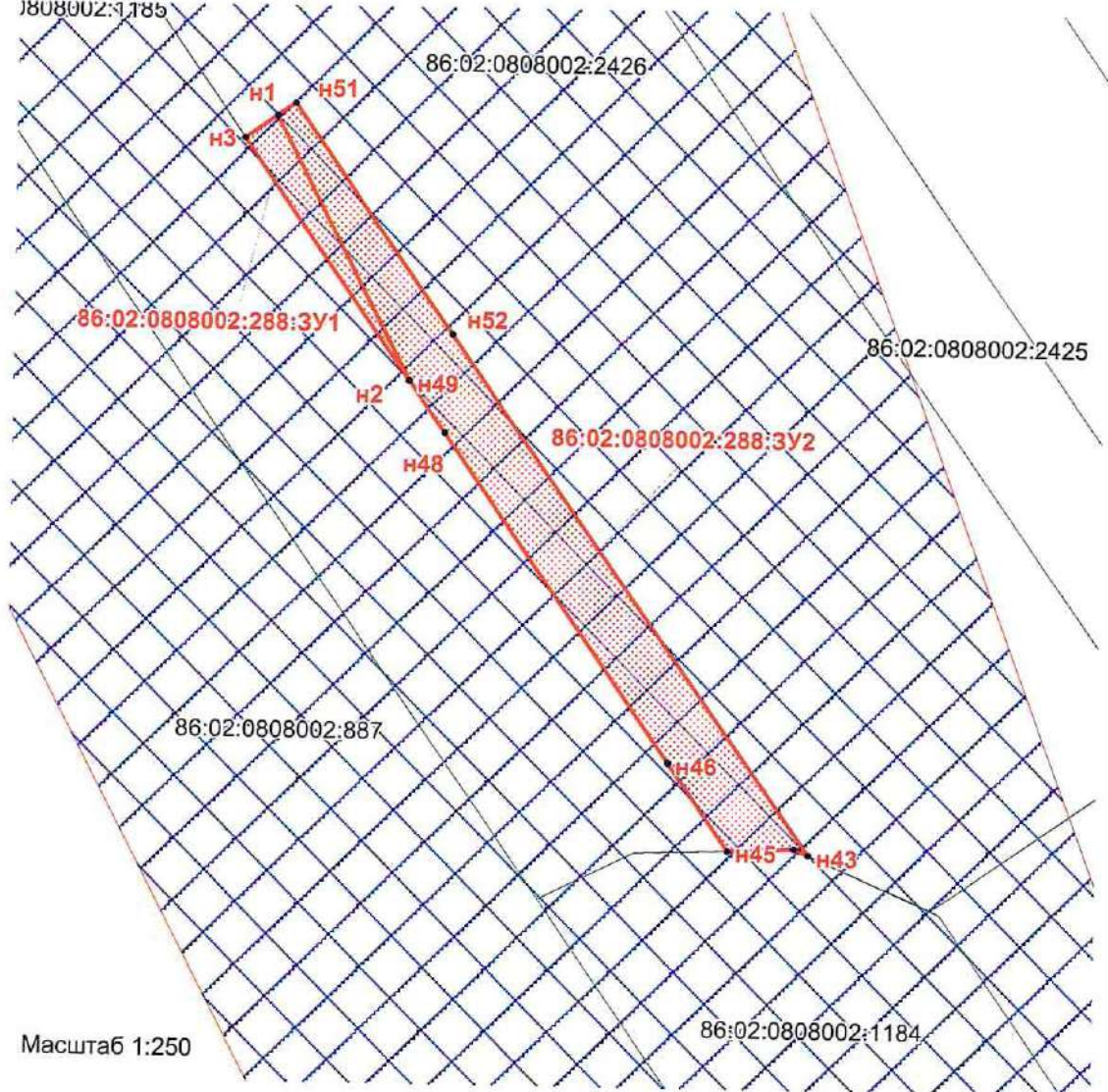
## Проект межевания территории. Графическая часть

Схема расположения листов








86:02:0808002:1185



Масштаб 1:250

**Условные обозначения:**




- n1** - поворотная точка образуемого земельного участка
- 86:02:0808002:288 - номер земельного участка по сведениям ЕГРН
- :288:ЗУ1 (1)** - условный номер образуемого земельного участка (части ЗУ)
-  - границы образуемых земельных участков
-  - границы изменяемых земельных участков
-  - границы планируемых элементов планировочной структуры



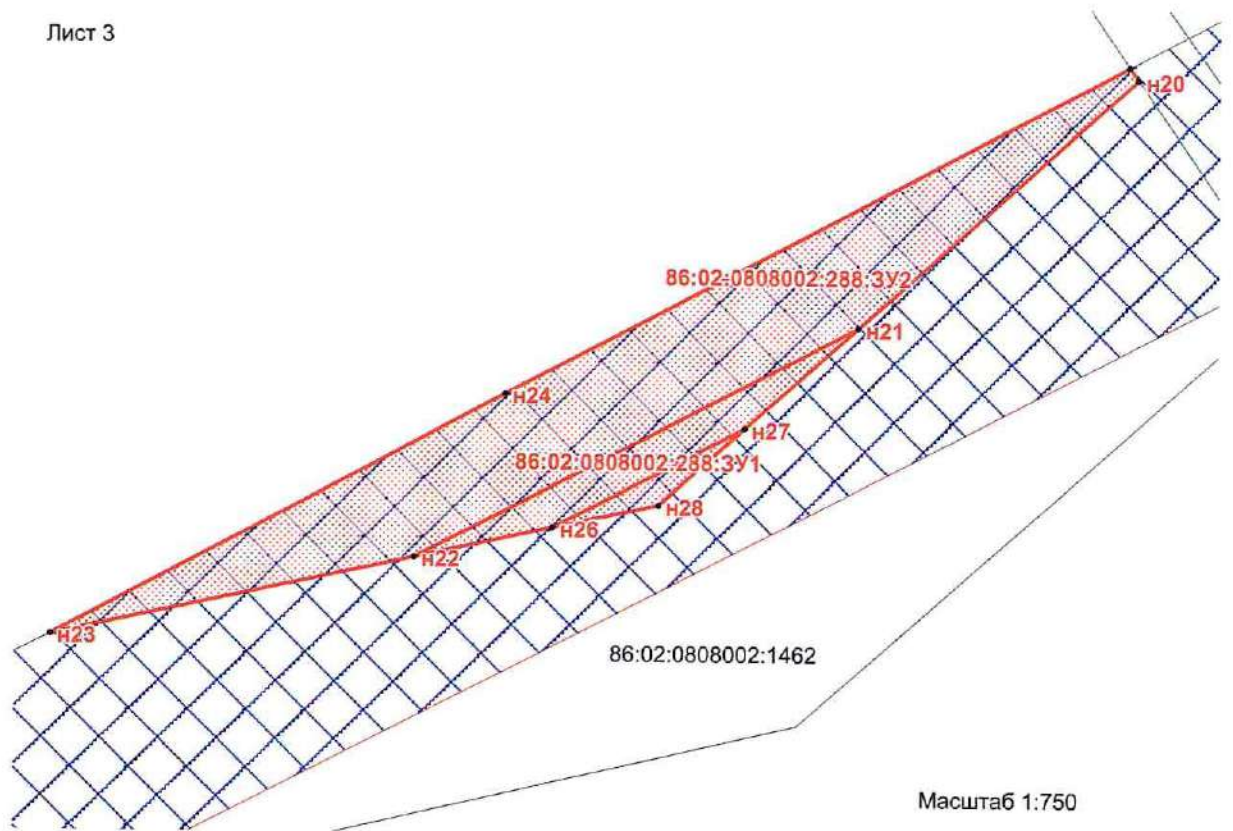


Масштаб 1:500





**Условные обозначения:**

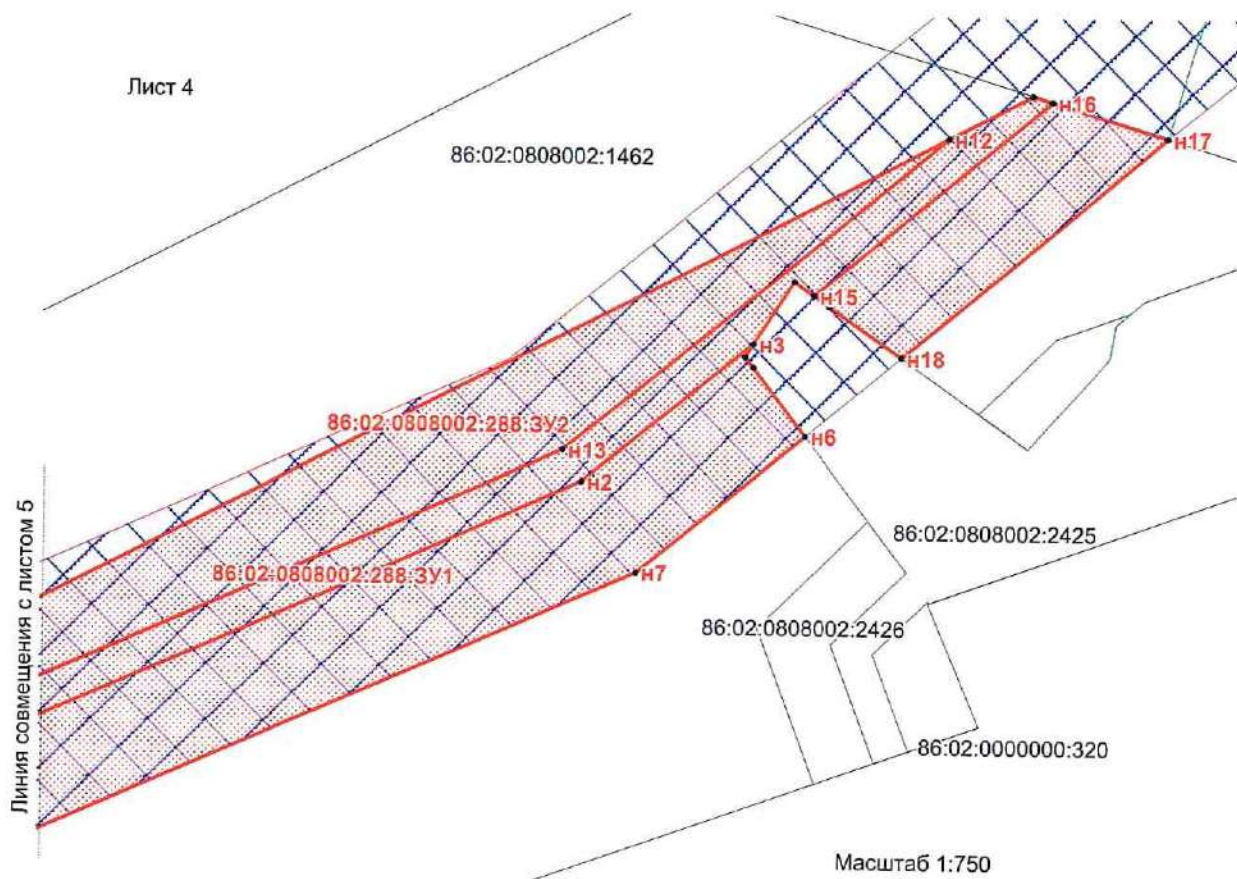
- n1** - поворотная точка образуемого земельного участка
- 86:02:0808002:288 - номер земельного участка по сведениям ЕГРН
- :288:3У1 (1)** - условный номер образуемого земельного участка (части ЗУ)
-  - границы образуемых земельных участков
-  - границы изменяемых земельных участков
-  - границы планируемых элементов планировочной структуры








**Условные обозначения:**

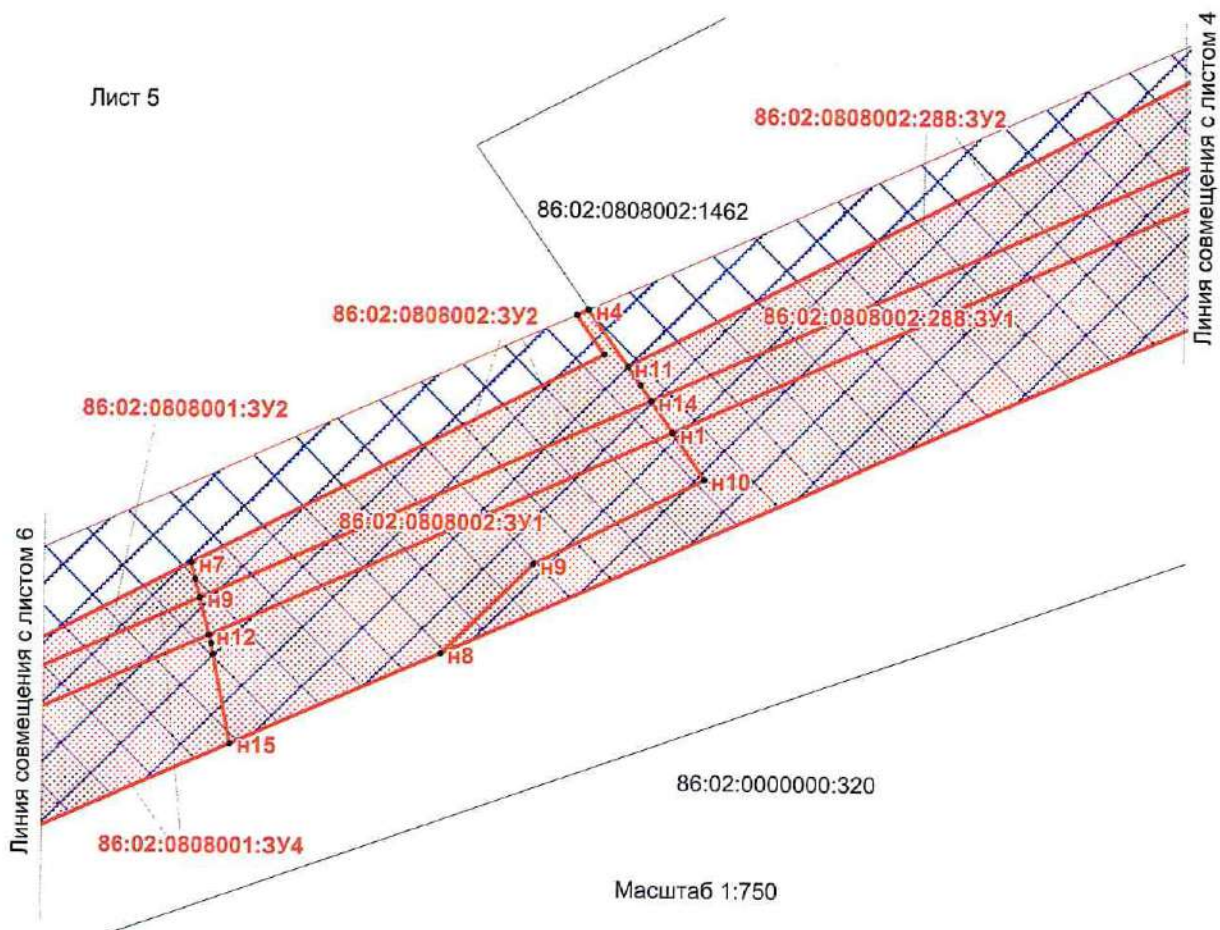
-  - поворотная точка образуемого земельного участка
- 86:02:0808002:288 - номер земельного участка по сведениям ЕГРН
- :288:ЗУ1 (1)** - условный номер образуемого земельного участка (части ЗУ)
-  - границы образуемых земельных участков
-  - границы изменяемых земельных участков
-  - границы планируемых элементов планировочной структуры






### Условные обозначения:

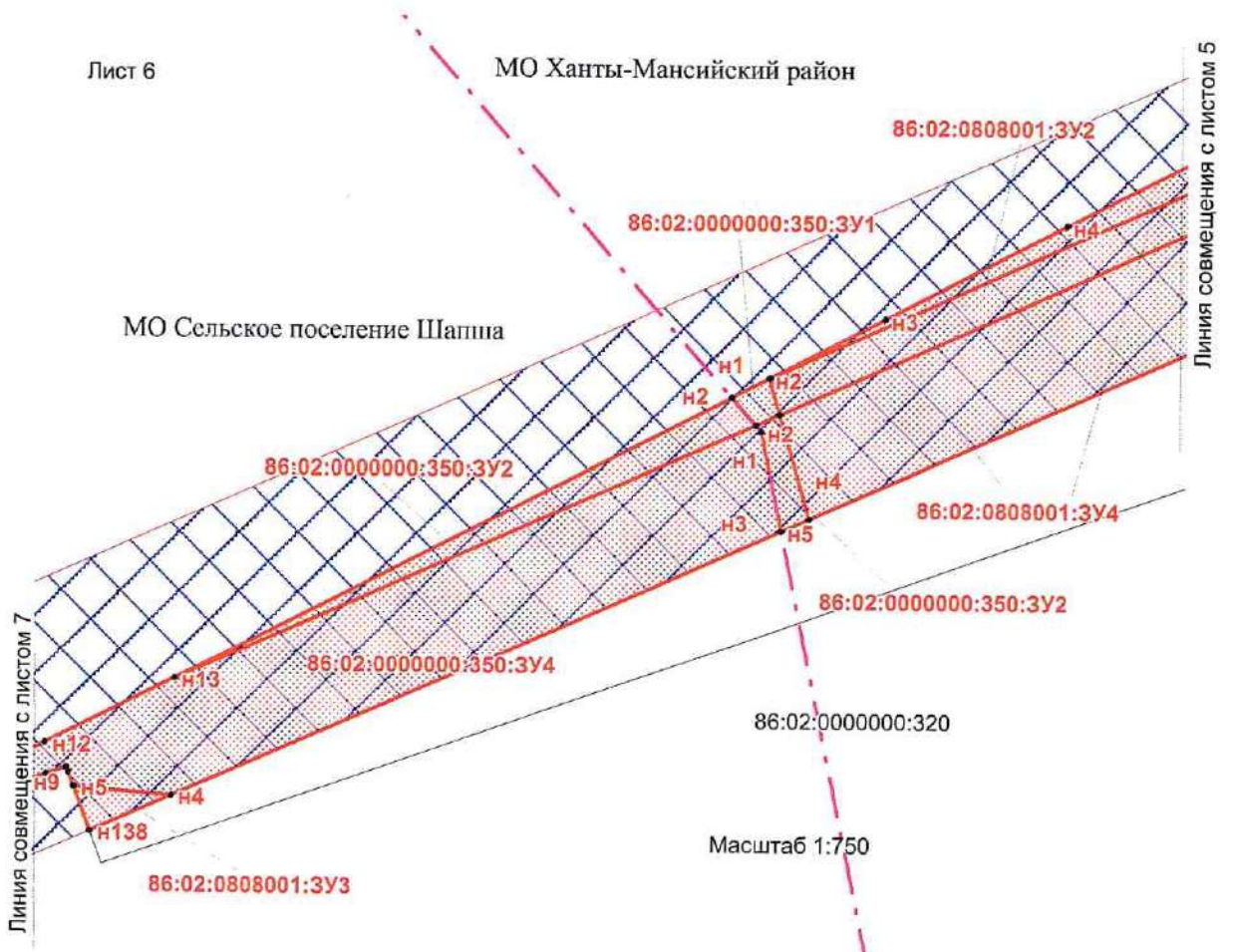
- н1** - поворотная точка образуемого земельного участка
- 86:02:0808002:288 - номер земельного участка по сведениям ЕГРН
- :288:ЗУ1 (1)** - условный номер образуемого земельного участка (части ЗУ)
-  - границы образуемых земельных участков
-  - границы изменяемых земельных участков
-  - границы планируемых элементов планировочной структуры





**Условные обозначения:**

- n1** - поворотная точка образуемого земельного участка
- 86:02:0808002:288 - номер земельного участка по сведениям ЕГРН
- :288:3У1 (1)** - условный номер образуемого земельного участка (части ЗУ)
-  - границы образуемых земельных участков
-  - границы изменяемых земельных участков
-  - границы планируемых элементов планировочной структуры

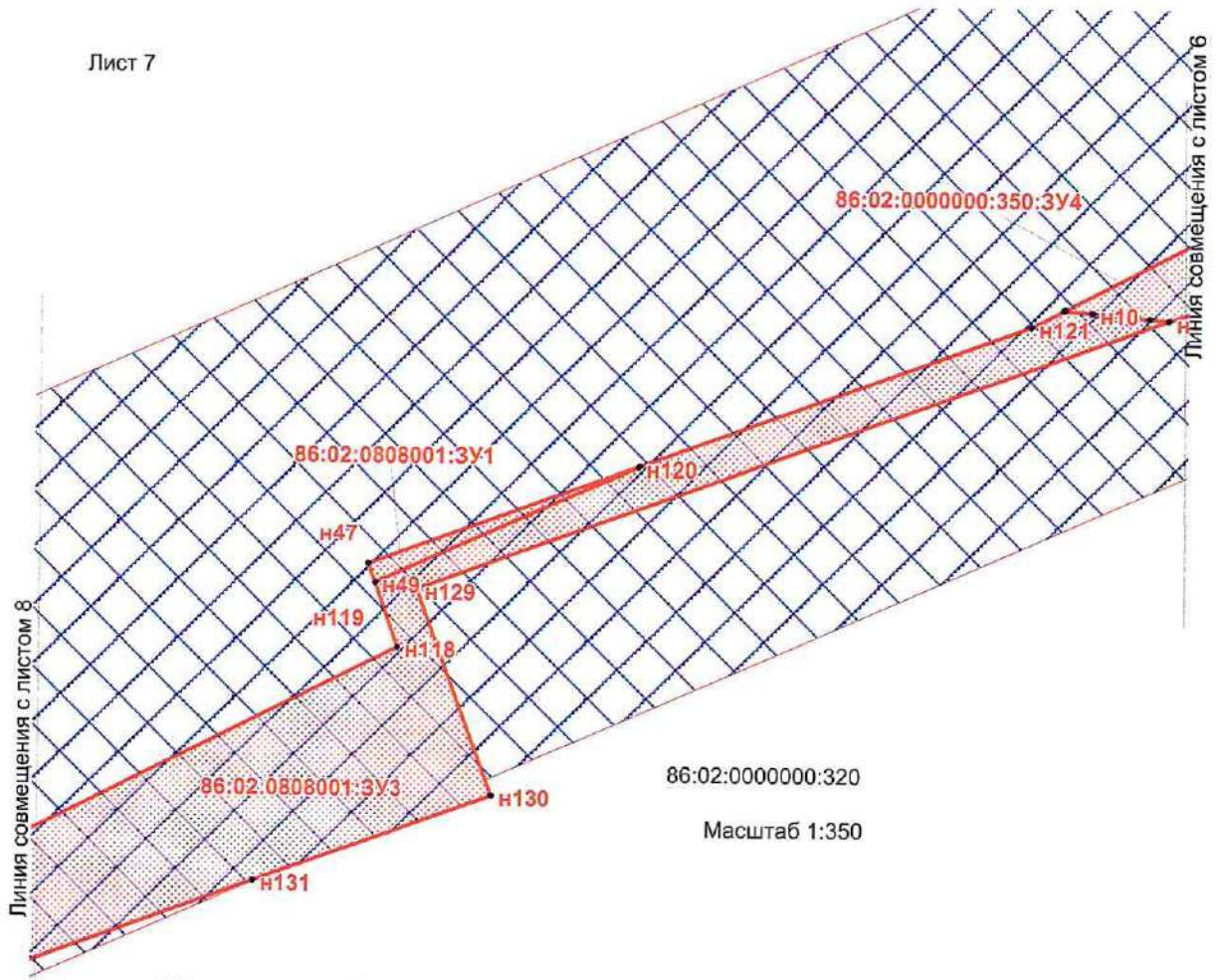


Масштаб 1:750




**Условные обозначения:**

- n1 - поворотная точка образуемого земельного участка
- 86:02:0808002:288 - номер земельного участка по сведениям ЕГРН
- :288:3У1 (1) - условный номер образуемого земельного участка (части ЗУ)
- границы образуемых земельных участков
- границы изменяемых земельных участков
- границы планируемых элементов планировочной структуры
- граница муниципального образования

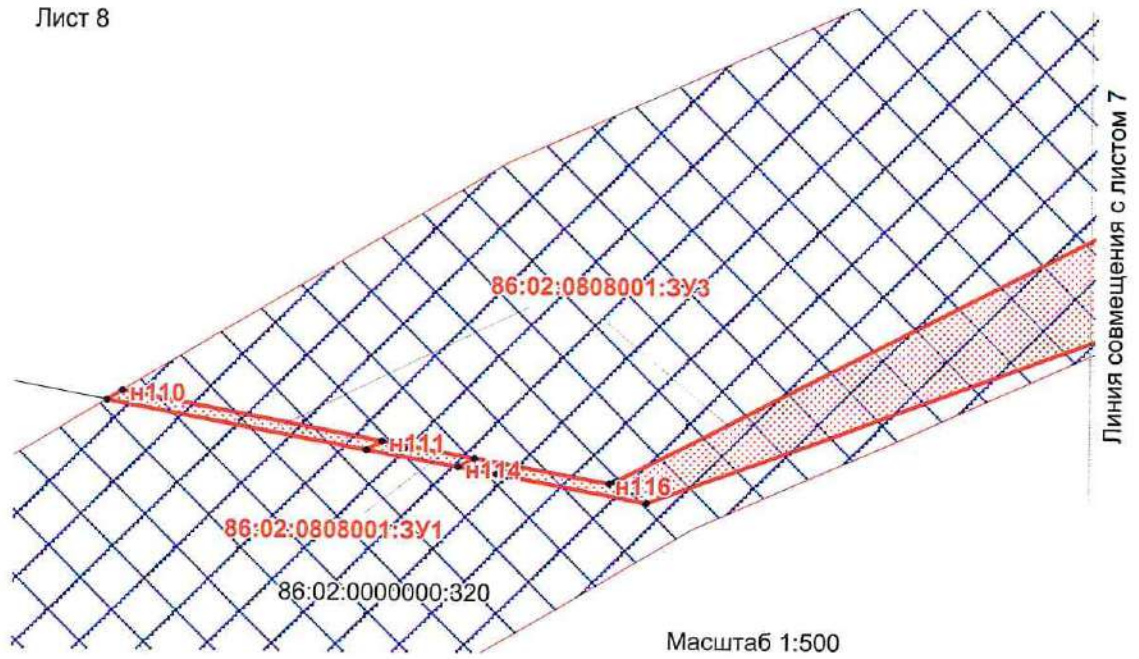







**Условные обозначения:**

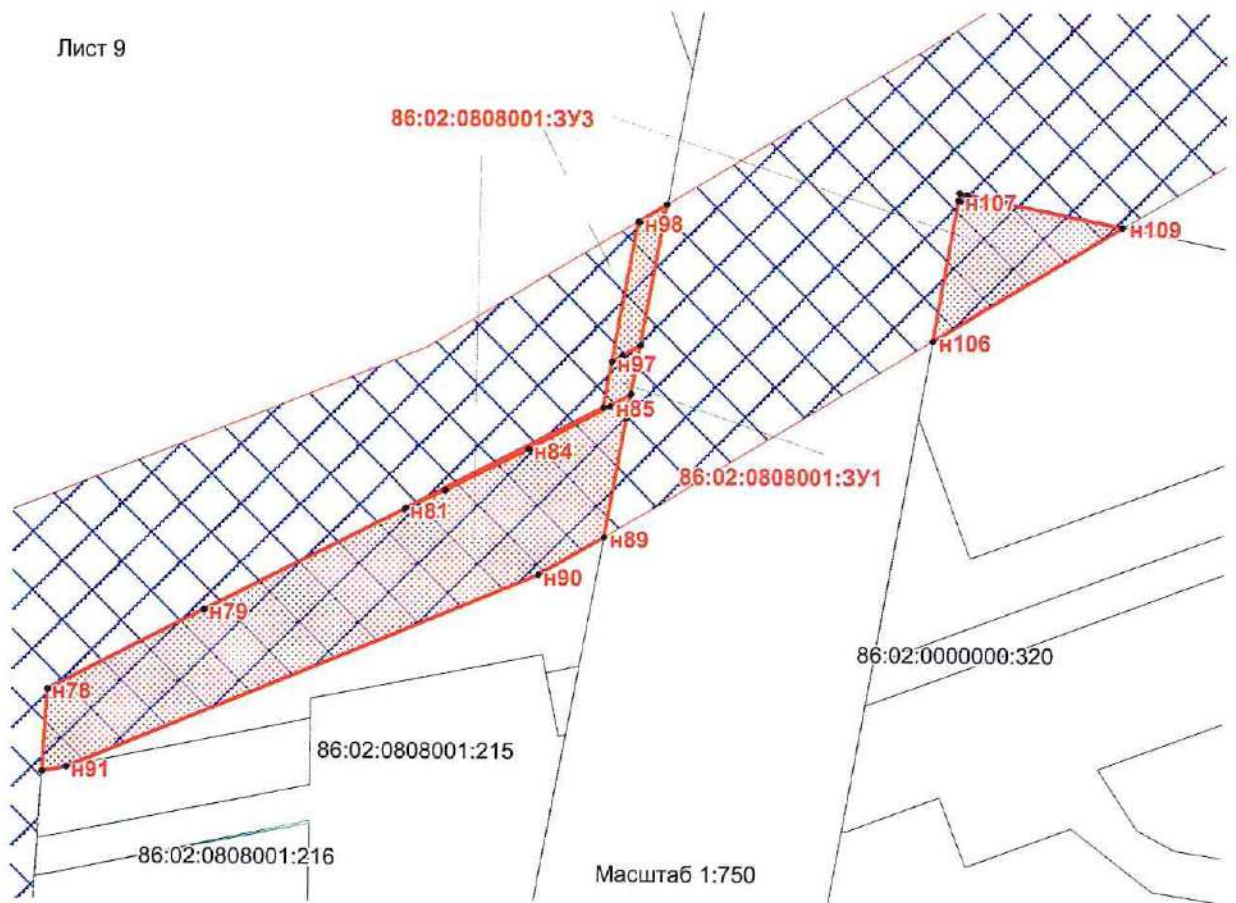
- n1** - поворотная точка образуемого земельного участка
- 86:02:0808002:288 - номер земельного участка по сведениям ЕГРН
- :288:3У1 (1)** - условный номер образуемого земельного участка (части ЗУ)
-  - границы образуемых земельных участков
-  - границы изменяемых земельных участков
-  - границы планируемых элементов планировочной структуры








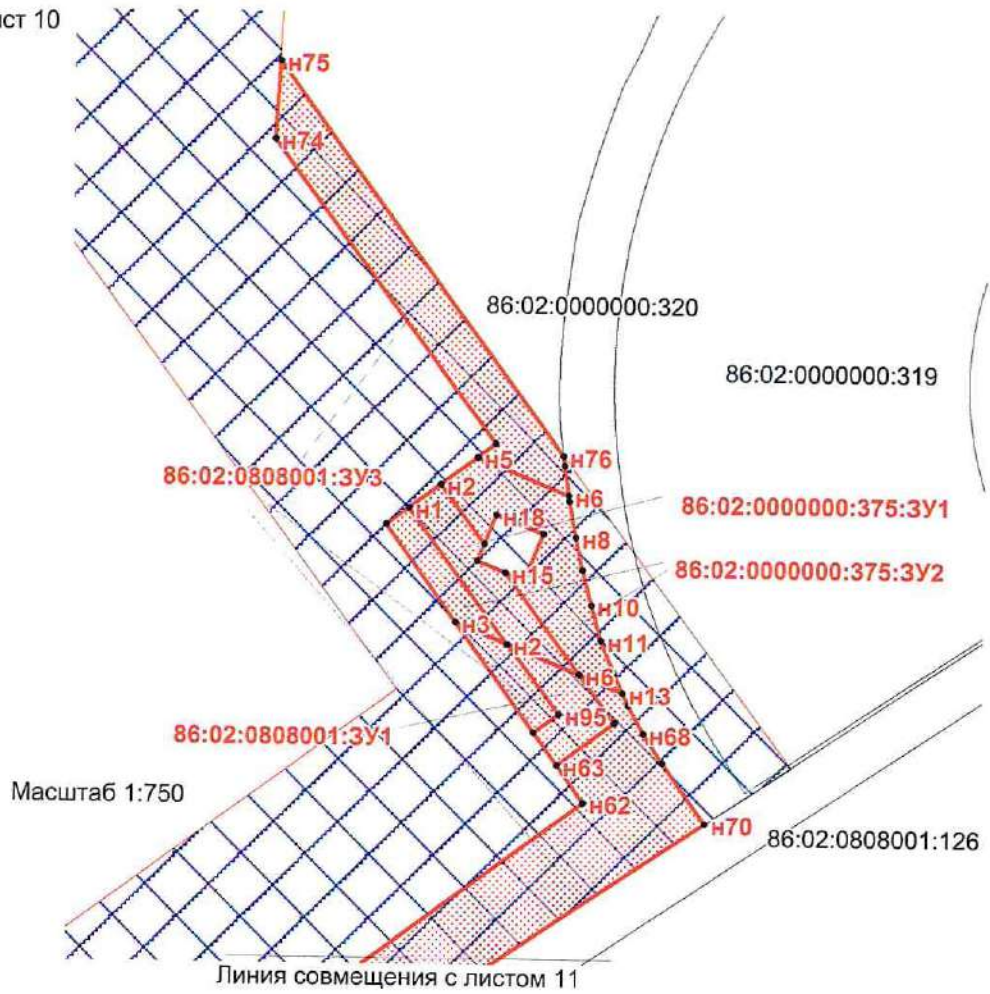
**Условные обозначения:**

- n1** - поворотная точка образуемого земельного участка
- 86:02:0808002:288 - номер земельного участка по сведениям ЕГРН
- :288:3У1 (1)** - условный номер образуемого земельного участка (части ЗУ)
-  - границы образуемых земельных участков
-  - границы изменяемых земельных участков
-  - границы планируемых элементов планировочной структуры






**Условные обозначения:**

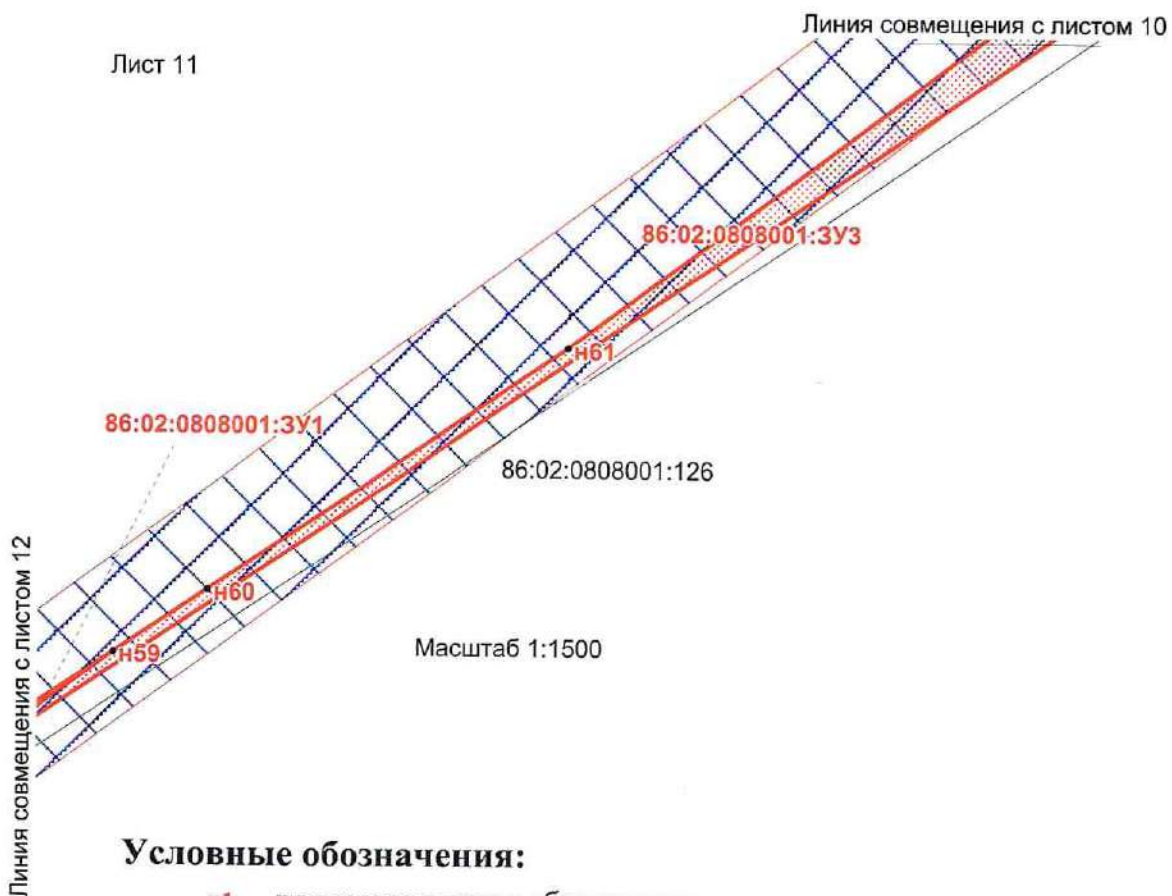
- n1** - поворотная точка образуемого земельного участка
- 86:02:0808002:288 - номер земельного участка по сведениям ЕГРН
- :288:3У1 (1)** - условный номер образуемого земельного участка (части ЗУ)
-  - границы образуемых земельных участков
-  - границы изменяемых земельных участков
-  - границы планируемых элементов планировочной структуры






**Условные обозначения:**

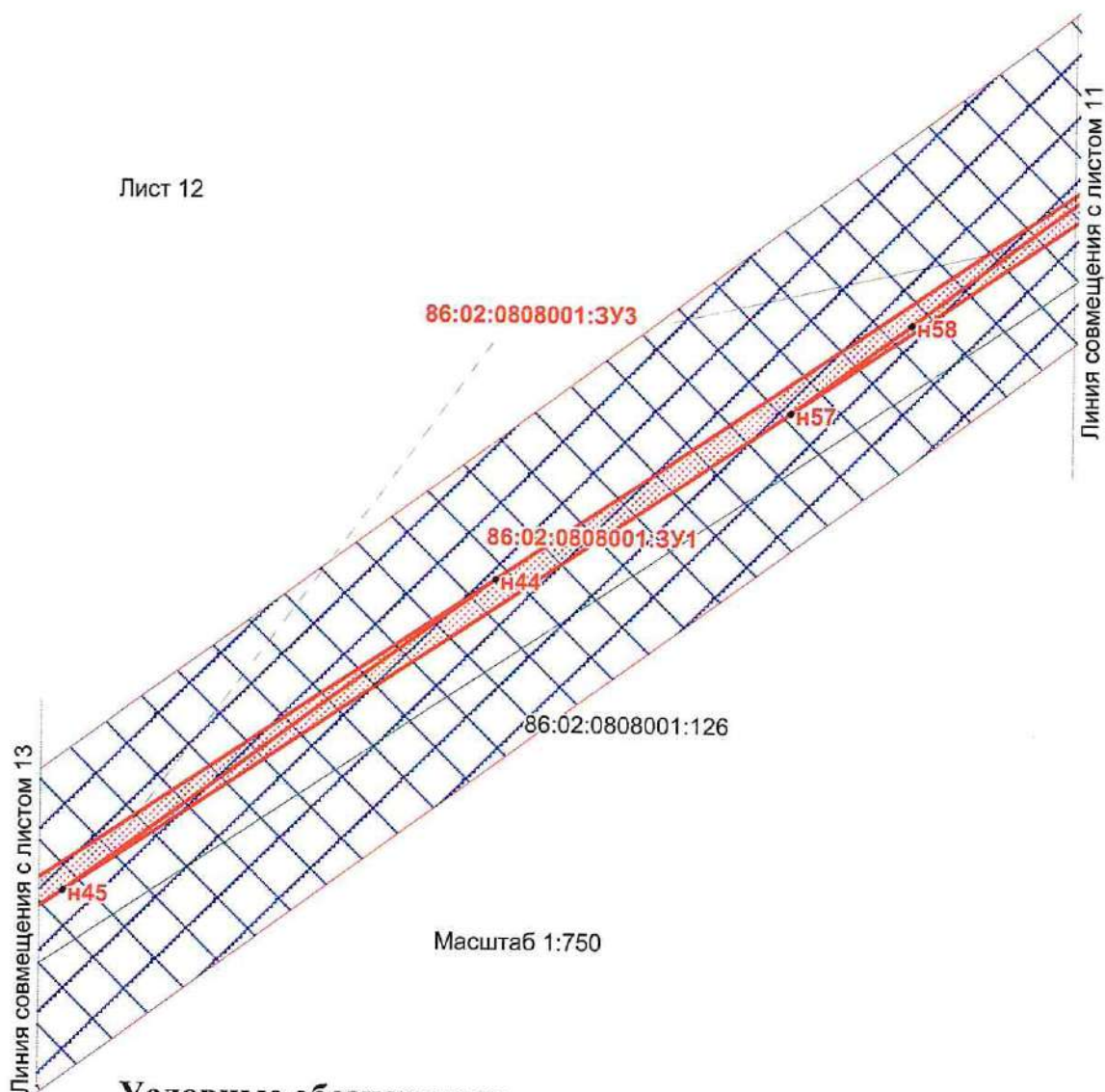
- n1** - поворотная точка образуемого земельного участка
- 86:02:0808002:288 - номер земельного участка по сведениям ЕГРН
- :288:3У1 (1)** - условный номер образуемого земельного участка (части ЗУ)
-  - границы образуемых земельных участков
-  - границы изменяемых земельных участков
-  - границы планируемых элементов планировочной структуры








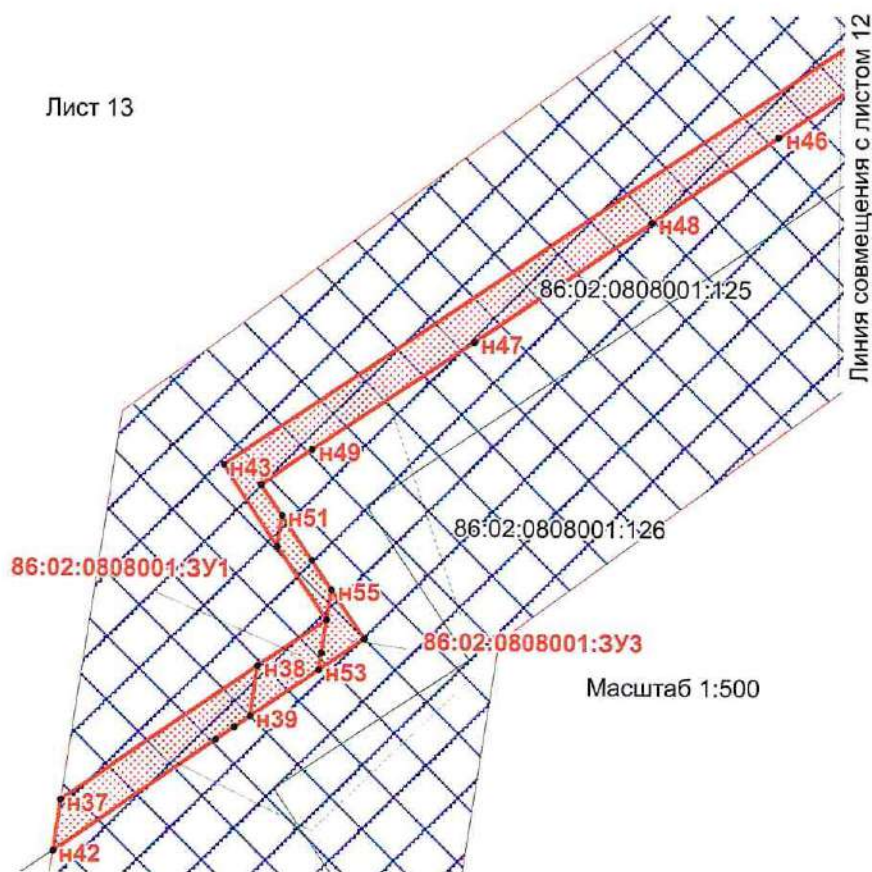
**Условные обозначения:**

- н1 - поворотная точка образуемого земельного участка
- 86:02:0808002:288 - номер земельного участка по сведениям ЕГРН
- :288:ЗУ1 (1) - условный номер образуемого земельного участка (части ЗУ)
-  - границы образуемых земельных участков
-  - границы изменяемых земельных участков
-  - границы планируемых элементов планировочной структуры






**Условные обозначения:**

- n1** - поворотная точка образуемого земельного участка
- 86:02:0808002:288 - номер земельного участка по сведениям ЕГРН
- :288:3У1 (1)** - условный номер образуемого земельного участка (части ЗУ)
-  - границы образуемых земельных участков
-  - границы изменяемых земельных участков
-  - границы планируемых элементов планировочной структуры

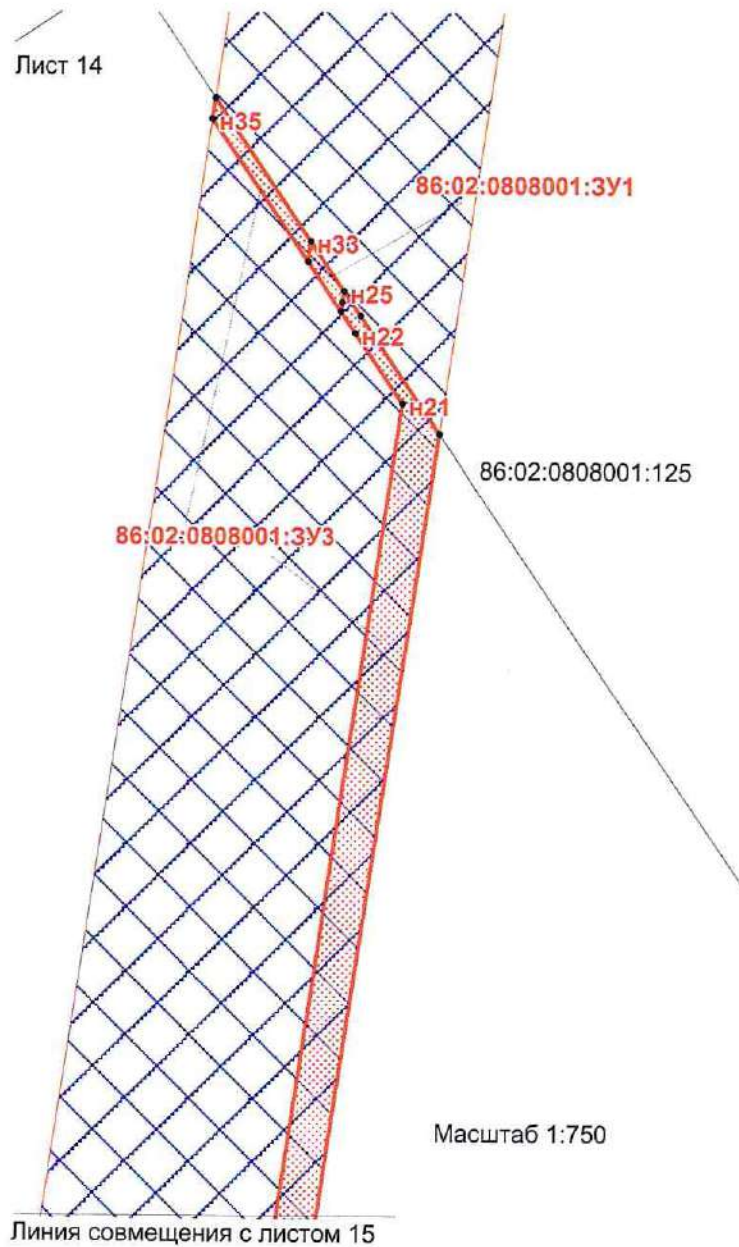


**Условные обозначения:**




- n1** - поворотная точка образуемого земельного участка
- 86:02:0808002:288 - номер земельного участка по сведениям ЕГРН
- :288:3У1 (1)** - условный номер образуемого земельного участка (части ЗУ)
-  - границы образуемых земельных участков
-  - границы изменяемых земельных участков
-  - границы планируемых элементов планировочной структуры




Лист 14



### Условные обозначения:




- n1** - поворотная точка образуемого земельного участка
- 86:02:0808002:288 - номер земельного участка по сведениям ЕГРН
- :288:3У1 (1)** - условный номер образуемого земельного участка (части ЗУ)
-  - границы образуемых земельных участков
-  - границы изменяемых земельных участков
-  - границы планируемых элементов планировочной структуры

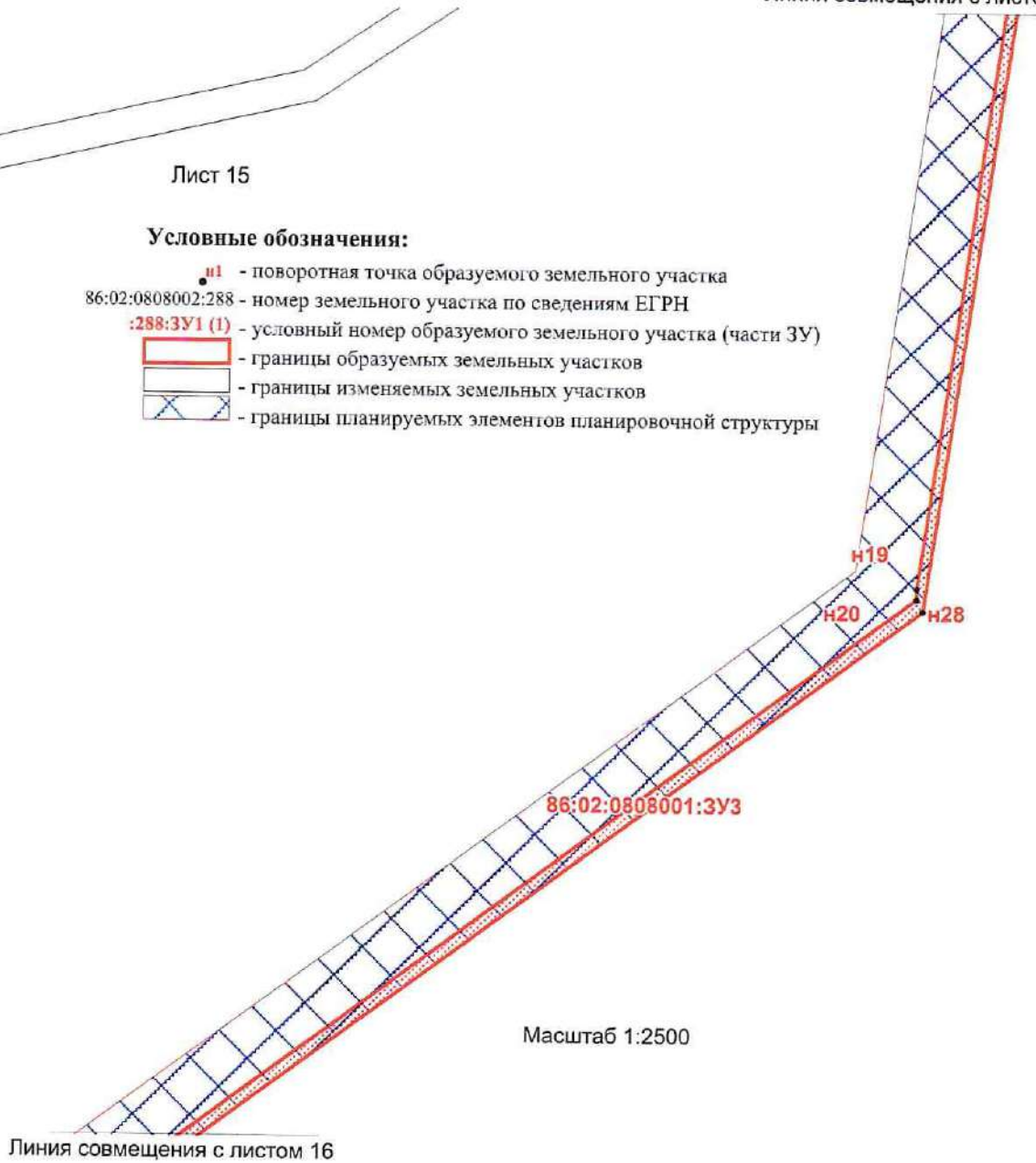
Линия совмещения с листом 14



Лист 15

**Условные обозначения:**

- n1 - поворотная точка образуемого земельного участка
- 86:02:0808002:288 - номер земельного участка по сведениям ЕГРН
- :288:ЗУ1 (1) - условный номер образуемого земельного участка (части ЗУ)
-  - границы образуемых земельных участков
-  - границы изменяемых земельных участков
-  - границы планируемых элементов планировочной структуры






Масштаб 1:2500

Линия совмещения с листом 16

86:02:0808001:3У3

Масштаб 1:2500

**Условные обозначения:**

- n1 - поворотная точка образуемого земельного участка
- 86:02:0808002:288 - номер земельного участка по сведениям ЕГРН
- :288:3У1 (1) - условный номер образуемого земельного участка (части ЗУ)
-  - границы образуемых земельных участков
-  - границы изменяемых земельных участков
-  - границы планируемых элементов планировочной структуры





Лист 17

Линия совмещения с листом 16

86:02:0808001:ЗУ1





86:02:0808001:ЗУ3

н17  
н5  
н6  
н7  
н18  
н30

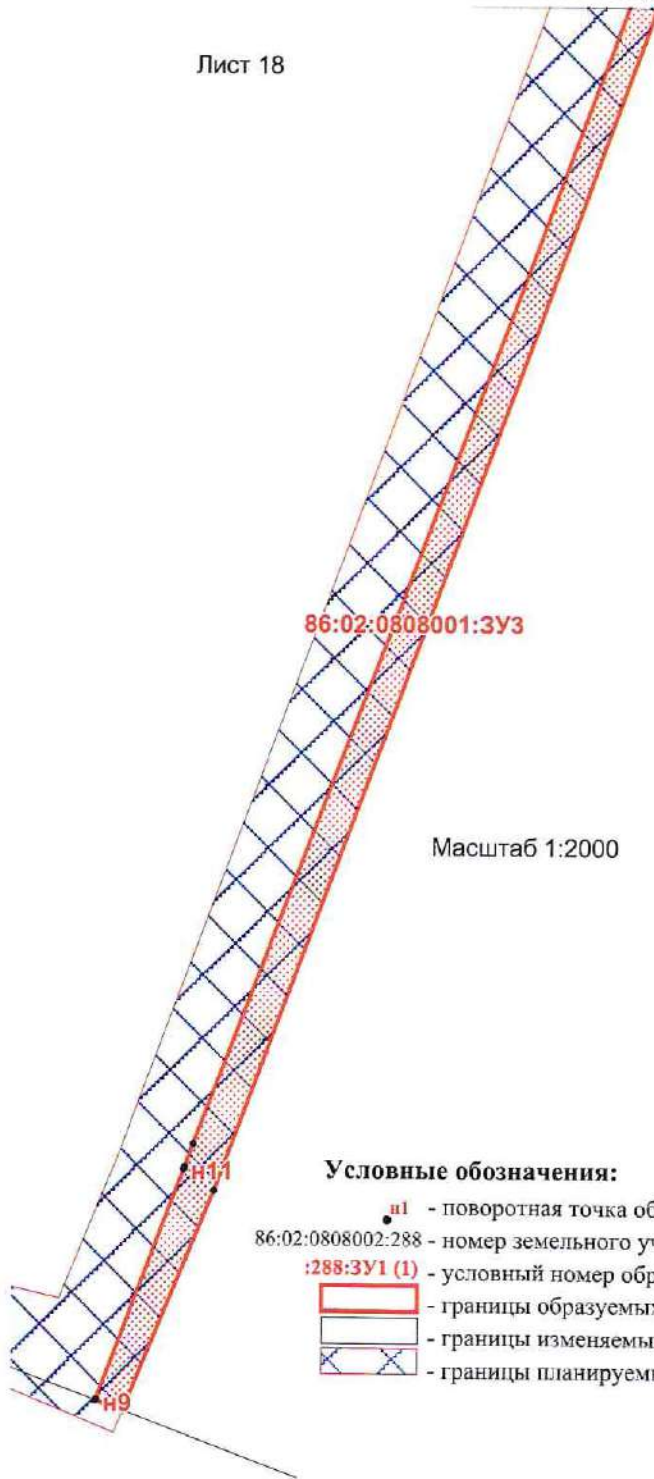
н29

Масштаб 1:2000

**Условные обозначения:**





-  н1 - поворотная точка образуемого земельного участка
- 86:02:0808002:288 - номер земельного участка по сведениям ЕГРН
- 86:02:0808001:288:ЗУ1 (1)** - условный номер образуемого земельного участка (части ЗУ)
-  - границы образуемых земельных участков
-  - границы изменяемых земельных участков
-  - границы планируемых элементов планировочной структуры

Линия совмещения с листом 18

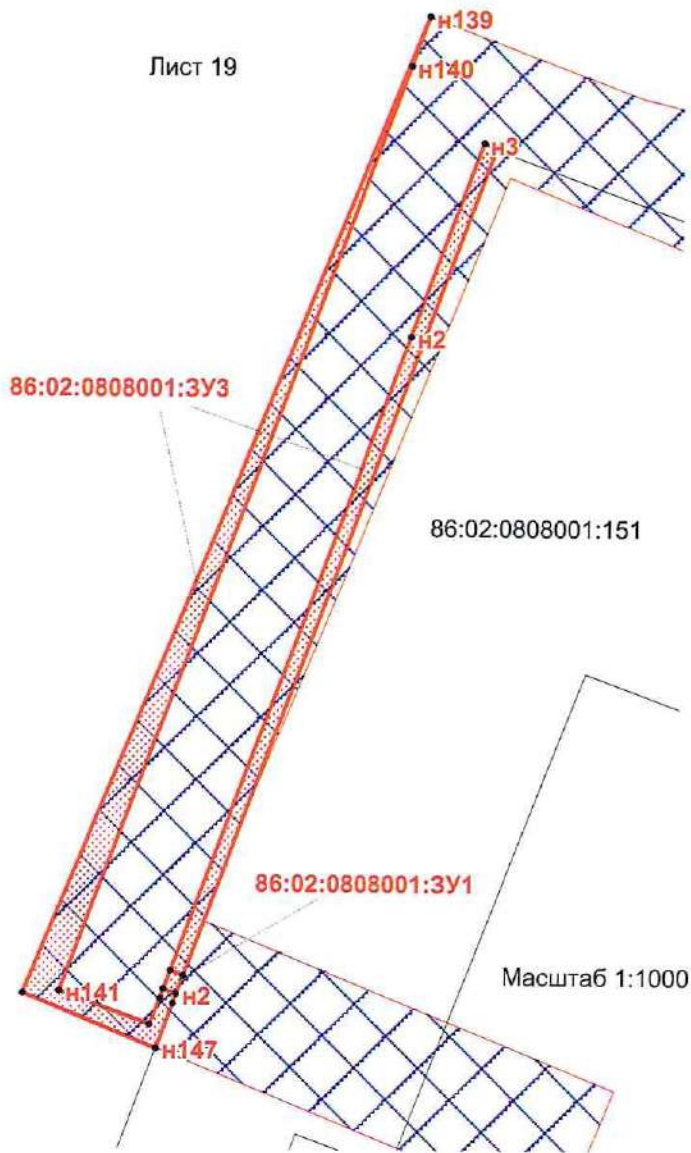


Масштаб 1:2000





**Условные обозначения:**

-  n1 - поворотная точка образуемого земельного участка
- 86:02:0808002:288 - номер земельного участка по сведениям ЕГРН
- 86:02:0808001:ЗУ3** - условный номер образуемого земельного участка (части ЗУ)
-  - границы образуемых земельных участков
-  - границы изменяемых земельных участков
-  - границы планируемых элементов планировочной структуры

Лист 19



**Условные обозначения:**

-  n1 - поворотная точка образуемого земельного участка
- 86:02:0808002:288 - номер земельного участка по сведениям ЕГРН
- :288:3У1 (1)** - условный номер образуемого земельного участка (части ЗУ)
-  - границы образуемых земельных участков
-  - границы изменяемых земельных участков
-  - границы планируемых элементов планировочной структуры